

Предварительная спортивно-техническая информация.

1. **Местность** – сосновый бор, местами заросший кустарником, крапивой и акацией. Залесенность 80%, видимость и пробегаемость средняя. Карта насыщена микрорельефом. Дорожная сеть развита хорошо.

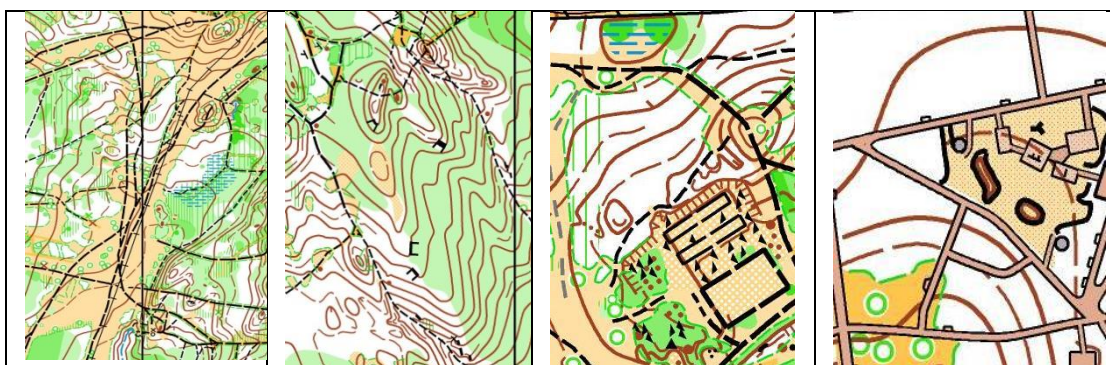
2. **Карта.**

Кросс-выбор. Автор карты Поздеев С.М., Зыков В.А. 2023. Масштаб карты - 1:7500, Н-2.5 м.

Велокросс-спринт. Автор карты Поздеев С.М. 2023. Масштаб карты - 1:5000, Н-2.5 м.

Ночное ориентирование- эстафета 2 человека Автор карты Поздеев С.М. 2023. Масштаб карты - 1:3000, Н-2.5 м.

Кросс-спринт-общий старт Автор карты Поздеев С.М. 2023. Масштаб карты - 1:5000, Н-2.5 м.



Карты напечатана на струйном принтере на листах формата А4 и А5.

Общие границы полигона фестиваля. С севера: асфальтированная дорога Гурьевск – Салаир, с запада: асфальтированная дорога Гурьевск – святой источник Матроны Московской, после отсыпная дорога к горнолыжному комплексу «Золотая Гора», с юга: река Талмовая, с востока: частный сектор города Гурьевск.

Карты дисциплин «кросс-спринт», «кросс-выбор» и «лабиринт» будут загерметизированы.

На дистанции «кросс-спринт-общий старт» дополнительные легенды выдаваться не будут. Так же организаторами не будет предоставлены дополнительные средства крепления легенд, исходя из пункта правил 1.1.3 вида спорта «Спортивное ориентирование».

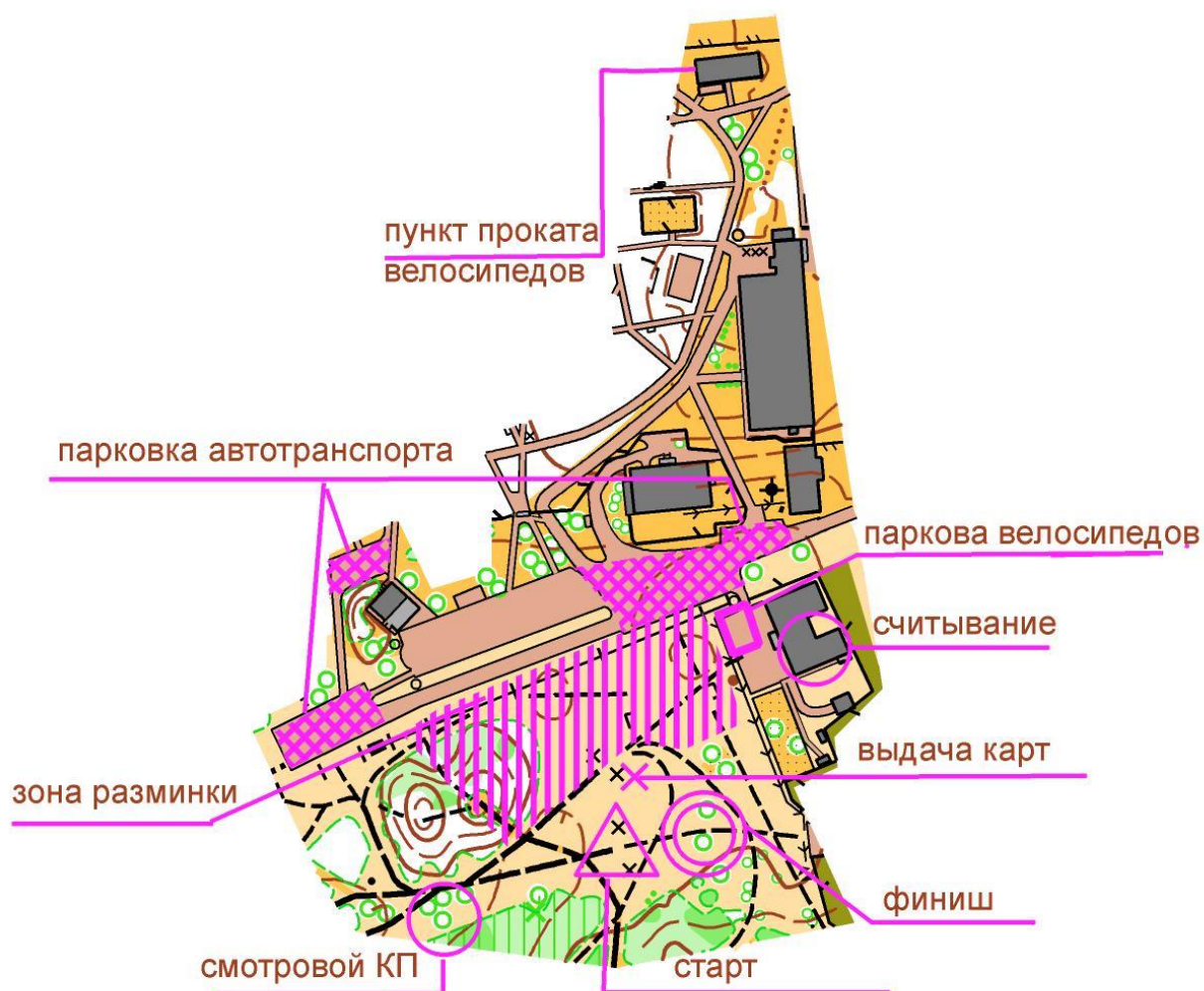
3. Параметры дистанции и условия.

Фестиваль по спортивному ориентированию "ЗОЛОТАЯ ТАЙГА - 2023"

Велокросс-спринт:

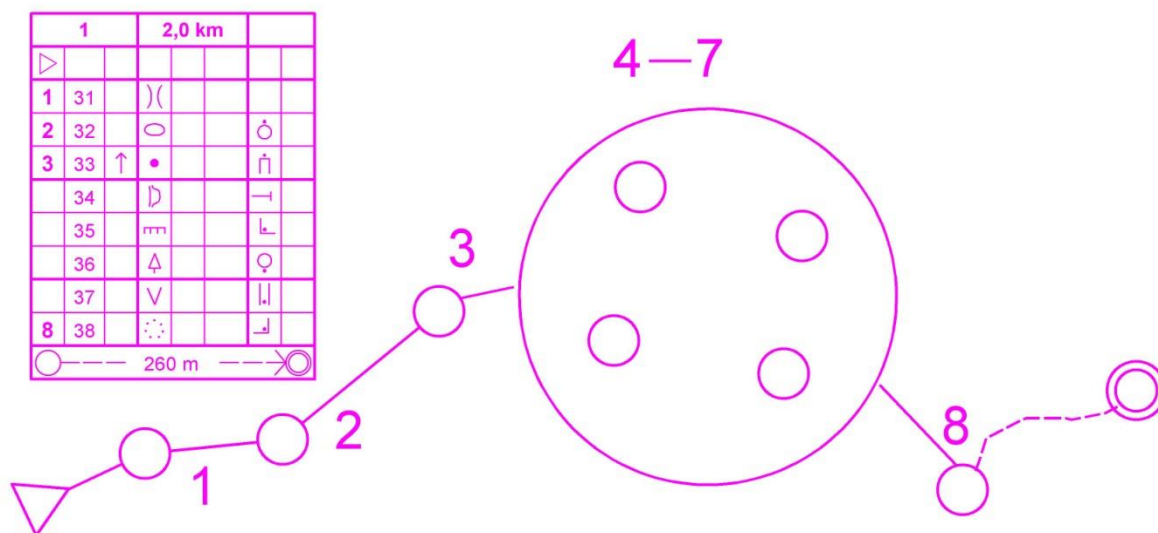
Возрастные категории	Количество КП	Набор высоты	Длина дистанции (м)	Контр время (мин)
A	18	95	4300	45
B	10	95	3200	45
C	9	50	2100	45

Спортсмен имеет право заявиться в любую категорию, без возрастных ограничений. Минимальный возраст участников 2014 г.р. Контроль прохождения трассы участниками осуществляется электронной системой SportIdent (бесконтактная). На дистанции предусмотрен смотровой КП - 31. Организаторы соревнований имеют право снять спортсмена с дистанции, при прохождении смотрового КП, если до конца КВ осталось меньше 10 минут. Нумерация контрольных пунктов в карте двойная, например КП 1- 31. ТНО совпадает с местом старта. Старт по стартовой станции, контактная отметка. Финиш по финишной станции, отметка бесконтактная отметка.



Кросс-выбор:

Возрастные категории	Год рождения	Общее количество КП	Набор высоты	Длина дистанции (м) примерный оптимальный путь	Контр время (мин)	
Чемпионат Гурьевского муниципального округа по спортивному ориентированию						
Мужчины	МЭ	2002 и старше	24	250	5900	120
Женщины	ЖЭ	2002 и старше	23	160	5400	120
Первенство Гурьевского муниципального округа по спортивному ориентированию						
Мужчины 40 лет и ст. МВ		1983 и старше	23	160	5400	120
Женщины 40 лет и ст. ЖВ		1983 и старше	22	180	4800	120
Юниоры до 21 года М20		2003-2004	24	250	5900	120
Юниорки до 21 года Ж20		2003-2004	23	160	5400	120
Юноши до 19 лет М18		2005-2006	22	180	4800	120
Девушки до 19 лет Ж18		2005-2006	17	100	4100	120
Юноши до 17 лет М16		2007-2008	17	100	4100	120
Девушки до 17 лет Ж16		2007-2008	14	85	3000	120
Юноши до 15 лет М14		2009-2010	14	85	3000	120
Девушки до 15 лет Ж14		2009-2010	13	60	2000	120
Мальчики до 13 лет М12		2011 и младше	13	60	2000	120
Девочки до 13 лет Ж12		2011 и младше	12	40	1700	120
Фестиваль по спортивному ориентированию "ЗОЛОТАЯ ТАЙГА - 2023"						
МЖ Open		Спортсмены новички	12	40	1700	120



Схематичное изображение дисциплины Кросс-выбор

Количество КП как до «грозди» так и после нее –возможно разное, и может отличаться от данной схемы.

Определяются несколько обязательных пунктов (на схеме КП 1,2,3,8)(до и после грозди), требования к этой части дистанции аналогичны требованиям дисциплины «Кросс-классика». На дистанции формируется «гроздь» из нескольких контрольных

пунктов (на схеме КП 4-7). КП 4-7 спортсмен преодолевает в произвольном порядке (по выбору). Спортсмен обязан отметить на всех КП, расположенных внутри «грозди». После прохождения «грозди» (КП 4-7) спортсмен движется на обязательный КП и далее на финиш. Рекомендуемое количество КП в «грозди» - от 2 до 4. , расстояние между КП внутри «грозди» - не более 250-300 метров. КП для выбора (расположенные в «грозди» - на карте ограничиваются окружностью (цвета дистанции). Количество гроздей на дистанции 2.

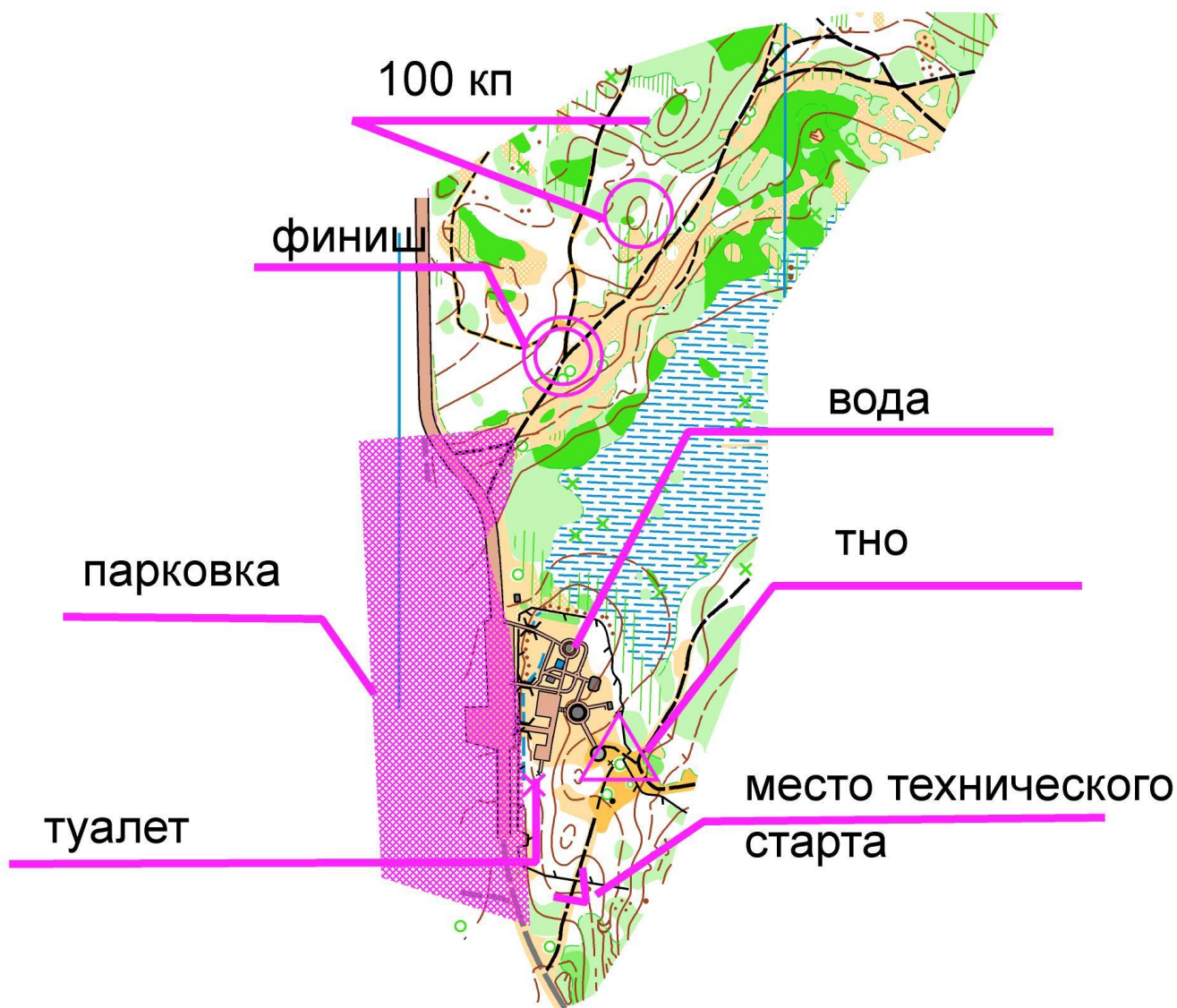
Пункт выдачи карт оборудован на месте технического старта!

Столов для рисования дистанции – не предусмотрено!!!!

Расстояние от места технического старта до ТНО 50 метров

Расстояние от последнего КП (100) до финиша 100 метров

Контроль прохождения трассы участниками осуществляется электронной системой SportIdent (контактная и бесконтактная).



Фестиваль по спортивному ориентированию "ЗОЛОТАЯ ТАЙГА - 2023"
Ночное ориентирование эстафета (2 человека) - выбор:

Группа	ММ/ДД (26)	ММ/ДД (32)	ММ/ДД (40)	ММ/ДД	ММ/ДД 80	В конце каждого этапа обязательная отметка КП № 100
Всего КП на полигоне	30	30	30	30	30	
Необходимо отметить	20	30	30	30	30	
Максимальное количество КП на одном этапе	5	5	5	5	5	

Команды формируются по сумме лет двух участников. Возраст участников определяется не по дате рождения, а по году. Минимальный возраст для участия 2013 г.р.

Общий старт. Первый КП не задан, прохождение дистанции в произвольном порядке. Чип является эстафетной палочкой. После прохождения своего этапа и отметки КП № 100 участник передает своему напарнику чип и карту для прохождения следующего этапа эстафеты. **КП № 100 не входит в общее число отметок на этапе.** Финиш команды по финишной станции после сбора необходимого числа КП. Контроль прохождения трассы участниками осуществляется электронной системой SportIdent (контактная).

ВНИМАНИЕ!!! Запрещается участие в обуви с металлическими шипами. Участник замеченный в такой обуви будет снят, второй участник из этой команды на старт допущен не будет.

На карту нанесены не все КП, которые находятся на полигоне соревнований. КП, не внесенные в карту в зачет не идут. Разрешается перевод участника в старшую возрастную группу, по согласованию с главным судьей соревнований, на один год рождения выше.



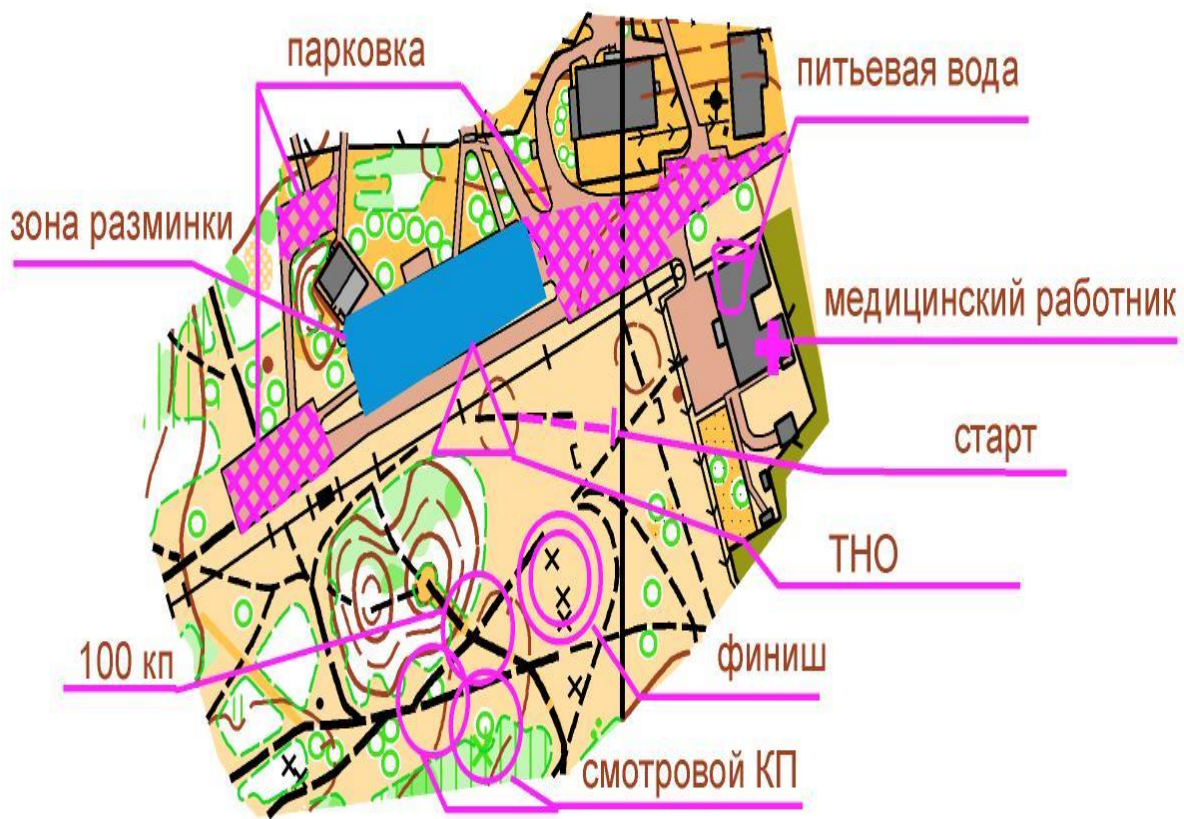
Кросс-спринт-общий старт :

<i>Возрастные категории</i>	<i>Год рождения</i>	<i>Количество КП</i>	<i>Набор высоты</i>	<i>Длина дистанции (м)</i>	<i>Контр время (мин)</i>	<i>Расчетное время лидера</i>
Чемпионат Кузбасса по спортивному ориентированию						
Мужчины МЭ	2004 и старше	27	100	4000	90	25
Женщины ЖЭ	2004 и старше	27	95	3600	90	25
Региональные соревнования по спортивному ориентированию						
Юноши до 19 лет М18	2005-2006	25	80	3400	90	30
Девушки до 19 лет Ж18	2005-2006	25	80	3400	90	30
Юноши до 17 лет М16						
Юноши до 17 лет М16	2007-2008	21	70	3100	90	25
Девушки до 17 лет Ж16						
Девушки до 17 лет Ж16	2007-2008	21	70	3100	90	30
Юноши до 15 лет М14						
Юноши до 15 лет М14	2009-2010	19	60	2500	90	20
Девушки до 15 лет Ж14						
Девушки до 15 лет Ж14	2009-2010	19	60	2500	90	25
Мальчики до 13 лет М12						
Мальчики до 13 лет М12	2011-2013	17	40	1550	60	20
Девочки до 13 лет Ж12						
Девочки до 13 лет Ж12	2011-2013	17	40	1550	60	20
Фестиваль по спортивному ориентированию "ЗОЛОТАЯ ТАЙГА - 2023"						
Мужчины 35 лет и ст. МВ	1988 и старше	25	80	3400	90	30
Женщины 35 лет и ст. ЖВ	1988 и старше	25	80	3400	90	30
МЖ Орел	Спортсмены новички	11	20	1000	60	20

Кросс-спринт-общий старт рассев бабочка. Финиш по пересечению финишной линии. Контроль прохождения трассы участниками осуществляется электронной системой SportIdent (контактная и бесконтактная).

Расстояние от места технического старта до ТНО 70 метров

Расстояние от последнего КП (100) до финиша 20 метров



**Фестиваль по спортивному ориентированию
"ЗОЛОТАЯ ТАЙГА - 2023"**

Лабиринт:

<i>Возрастные категории</i>	<i>Количество КП</i>	<i>Длина дистанции (м)</i>	<i>Контр время (мин)</i>
А	16	800	30
В	14	700	30
С	12	550	30

**Код КП 1-31, 2-32 отсутствуют, обозначен только порядок их прохождения
(1-2-3- и т. д.)**

Образец

